



PR-CV 149 El Castellet

Clasificación:
PR - Pequeño Recorrido

Dificultad:
Baja-Media

Tipo de sendero:
Circular

Tiempo:
3 h 30 min

Salida:
Área recreativa “el Castellet”

Distancia total:
9.600 m

Llegada:
Área recreativa “el Castellet”

Desnivel Neto:
380 m

Comarca:
Marina Alta

Desnivel Acumulado:
473 m

Población:
Castell de Castells

Entidad Promotora:
Ayuntamiento de Castell de Castells

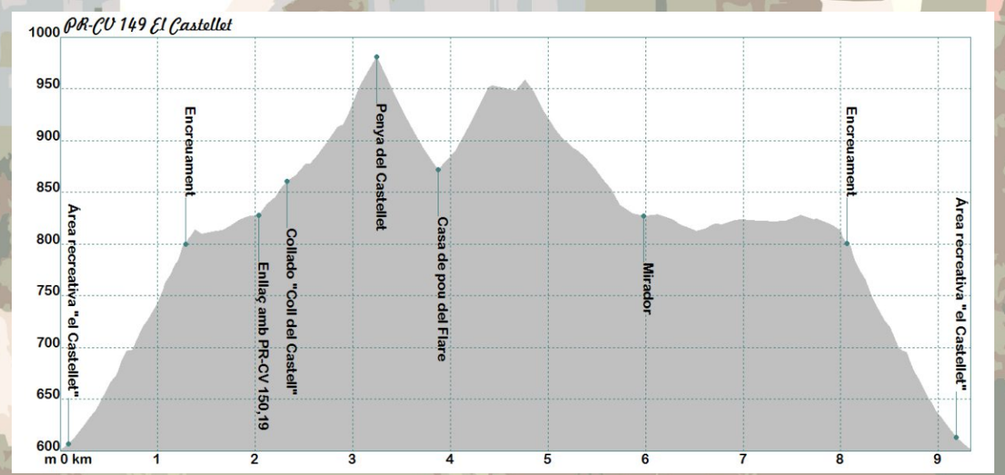

Descripción

Iniciamos el recorrido en el área recreativa "el Castellet", el área está situada en una ladera bastante amplia, integrada en una pinada desde la cual se tiene una magnifica vista de las sierras del Cocoll, Alfaro, Aixortà, así como del pueblo de Castell de Castells. Sobre esta ladera se ha construido la zona de descanso y acampada con cabañas, fuentes, mesas, barbacoas y aseos.

Partimos en dirección sur por una estrecha pista que nos conduce de subida, dejando a nuestra derecha unos bancales con cultivo de olivos. Pronto se inicia un tramo de senda muy bien trazada que nos hace ganar altura sin apenas esfuerzo. Llegados al cruce del sendero circular, podremos optar por realizarlo en ambos sentidos, siendo el más aconsejable en el sentido de las agujas del reloj. Continuaremos nuestro camino por una pista (el resto del recorrido es pista hasta llegar al punto en que nos encontramos) que llanea hacia el cruce con los PR 19 y 150. En las cercanías observamos una balsa para la prevención de incendios forestales. Continuamos la subida hasta llegar al "portet de Castells", collado en el que confluyen las últimas estribaciones de la Sierra de Serrella con las de la Sierra d'Aixortà, y desde el que podemos avistar el valle de Guadalest. En este punto, realizaremos un giro a derechas dejando a nuestro paso los enlaces con los PR-18, 19 y 150. Comienza para nosotros el tramo más empinado, rodeados de algunos pinos y junto a las paredes de las peñas alcanzaremos la cota más alta del sendero. Visitamos la Penya del Castellet, donde están los restos de un castillo árabe declarados bien de interés cultural, podemos identificar lo que queda de sus murallas, así como un antiguo aljibe. Volvemos al camino y seguimos caminando entre vertientes durante unos 2 kilómetros, durante los cuales podremos contemplar las ruinas del pou del Frare y las hermosas vistas que se nos ofrecen, tanto hacia la vall de Guadalest, como hacia la de Seta. Proseguimos nuestro camino por una cómoda pista que nos conduce sin dificultad alguna hasta el punto de unión del recorrido, regresando por la senda ya conocida, hacia la zona recreativa.

Ajuntament de Castell de Castells. Edició 2016

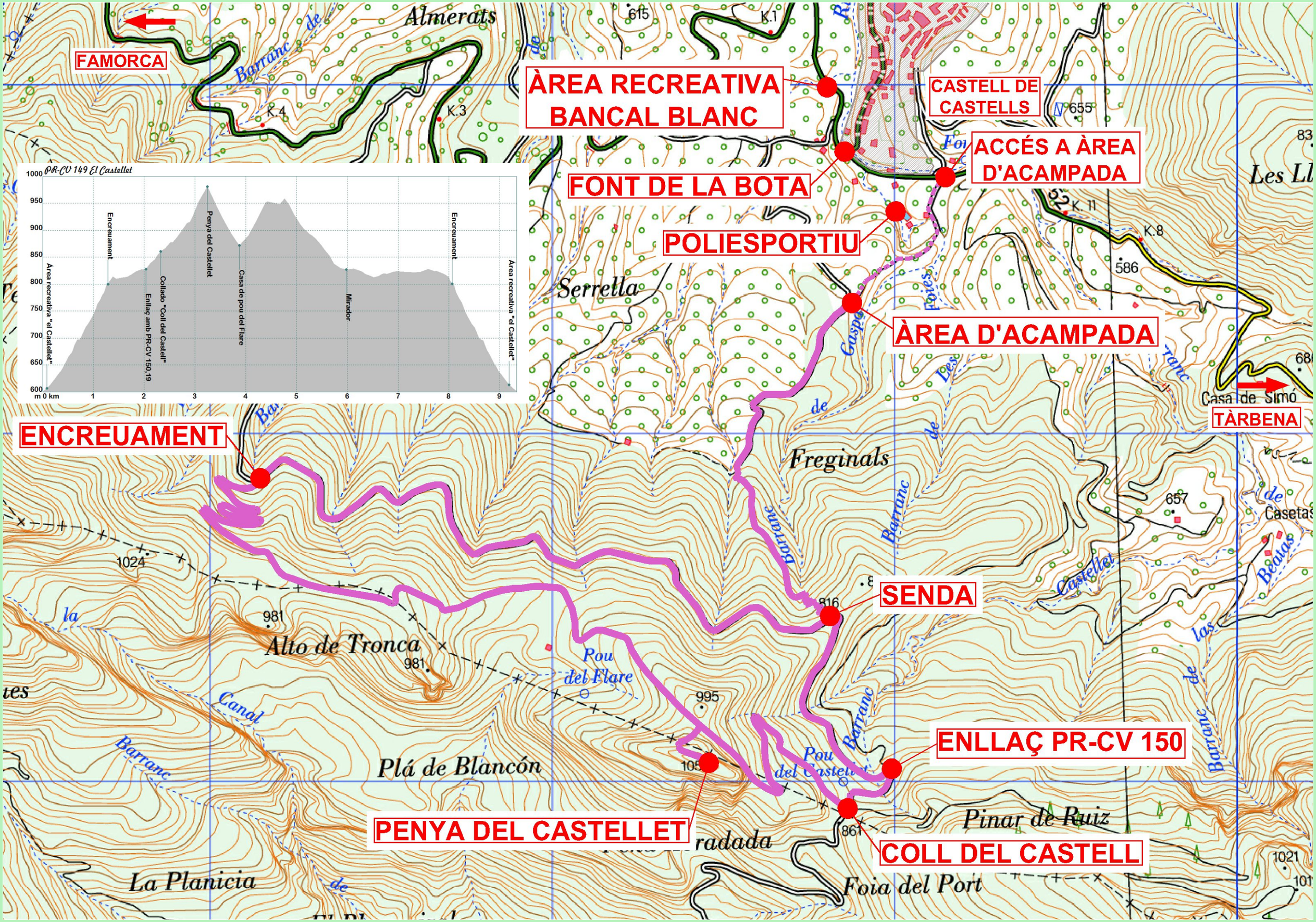

FAMORCA
ÀREA RECREATIVA BANCAL BLANC
CASTELL DE CASTELLS
ACCÉS A ÀREA D'ACAMPADA
FONT DE LA BOTA
POLIESPORTIU
ÀREA D'ACAMPADA
TÀRBENA
ENCREUAMENT
SENDA
ENLLAÇ PR-CV 150
PENYA DEL CASTELLET
COLL DEL CASTELL
PR-CV 149 El Castellet
Área recreativa "el Castellet"
Encreuament
Enllaç amb PR-CV 150,19
Collado "Coll del Castell"
Penya del Castellet
Casa de pou del Flare
Mirador
Encreuament
Área recreativa "el Castellet"
Almerats
Serrella
Freginals
Alto de Tronca
Plá de Blancón
La Planicia
Pinar de Ruiz
Foia del Port
Casa de Simó
Casetas
Pou del Flare
Pou del Castellet
Barranc de Les Foies
Barranc de Gaspar
Barranc de Castellet
Barranc de las Beatas
Canal